
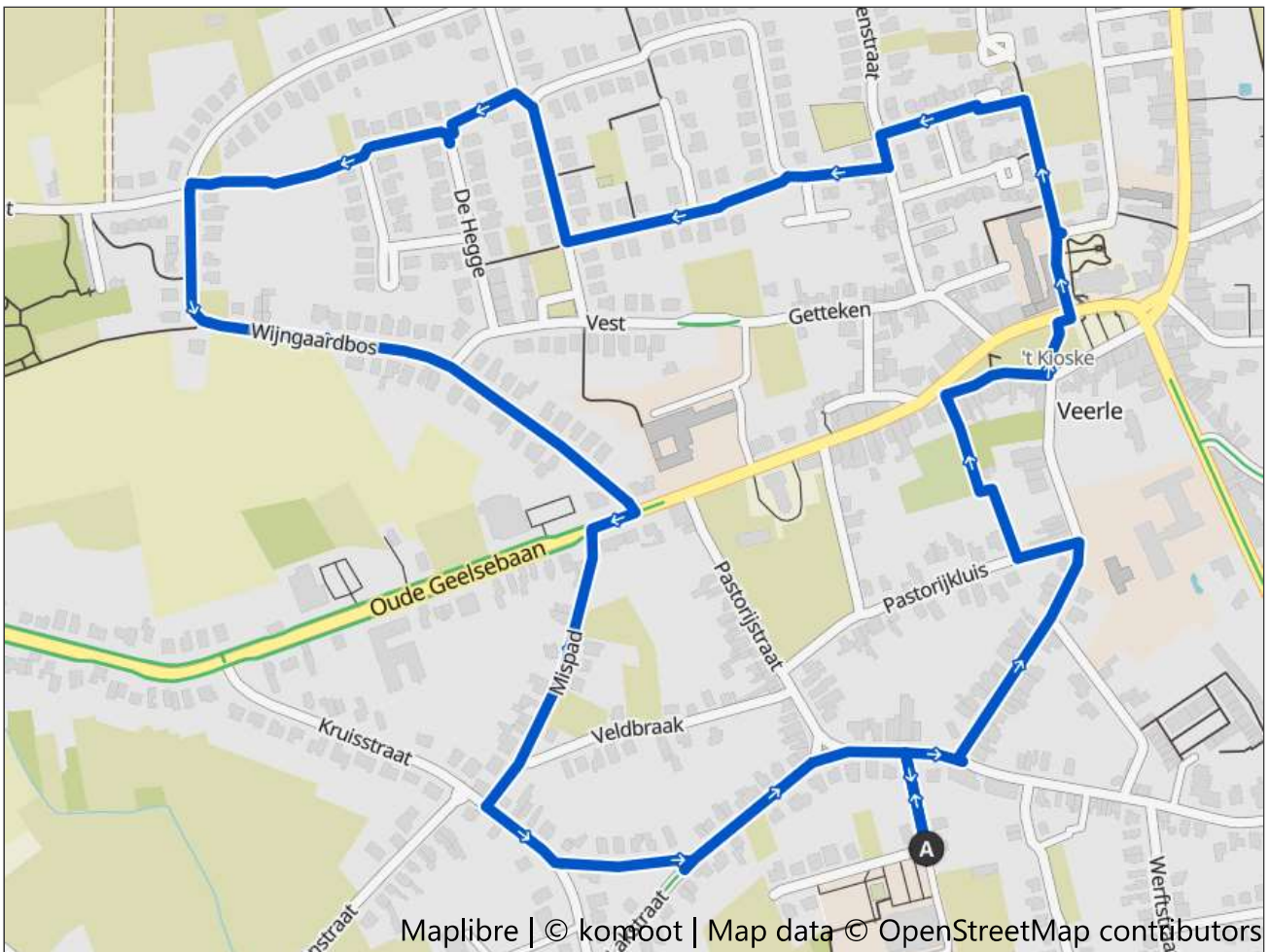
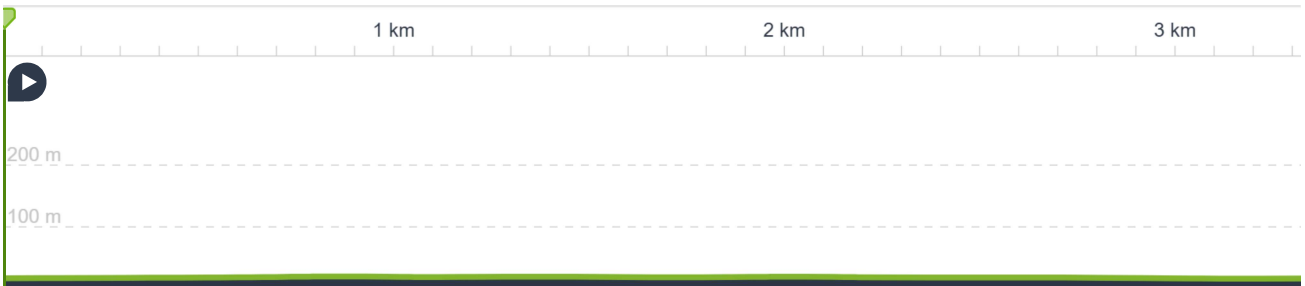























www.komoot.com/nl-nl/tour/1960095268

Wandeling KV24 Veerle

 **01:04** ↔ **3,54 km** ∅ **3,3 km/h** ↗ **10 m** ↘ **10 m**



-  1. Op toegangsweg ga richting noordoosten
Volgen voor 94 m – totaal 94 m

-
-  2. Rechts op Pastorijstraat.
Volgen voor 50 m – totaal 144 m
-
-  3. Bij de kruising Links op Kapellestraat
Volgen voor 250 m – totaal 394 m
-
-  4. Links op Pastorijkhuis.
Volgen voor 61 m – totaal 456 m
-
-  5. Rechts op Wandelpad (SAC T1).
Volgen voor 181 m – totaal 637 m
-
-  6. Rechts op Veerledorp.
Volgen voor 48 m – totaal 685 m
-
-  7. Rechts en volg Veerledorp.
Volgen voor 54 m – totaal 740 m
-
-  8. Links op Voetpad.
Volgen voor 71 m – totaal 811 m
-
-  9. Buig linksaf op Kerkeveld.
Volgen voor 57 m – totaal 868 m
-
-  10. Bij de kruising Rechtdoor op Kerkenpad
Volgen voor 161 m – totaal 1,03 km
-
-  11. Links op Kabinstraat.
Volgen voor 146 m – totaal 1,17 km
-
-  12. Links en volg Kabinstraat.
Volgen voor 32 m – totaal 1,21 km
-
-  13. Rechts op Dongenblok.
Volgen voor 97 m – totaal 1,30 km
-
-  14. Links op Wandelpad (SAC T1).
Volgen voor 97 m – totaal 1,40 km
-
-  15. Rechtdoor op De Hoge Hegge.
Volgen voor 125 m – totaal 1,53 km
-
-  16. Rechts op Binnenveld.
Volgen voor 132 m – totaal 1,66 km
-
-  17. Ga links bij de splitsing en volg Binnenveld.
Volgen voor 22 m – totaal 1,68 km
-
-  18. Ga links bij de splitsing op Pad.
Volgen voor 83 m – totaal 1,76 km
-
-  19. Bij de kruising Buig rechtsaf op De Hegge
Volgen voor 103 m – totaal 1,87 km

**20. Rechts op Pad.**

Volgen voor 170 m – totaal 2,04 km

**21. Links op Wijngaardbos.**

Volgen voor 602 m – totaal 2,64 km

**22. Rechts op Oude Geelsebaan, N127.**

Volgen voor 49 m – totaal 2,69 km

**23. Links op Mispad.**

Volgen voor 284 m – totaal 2,97 km

**24. Links op Kruisstraat.**

Volgen voor 85 m – totaal 3,06 km

**25. Links en volg Kruisstraat.**

Volgen voor 132 m – totaal 3,19 km

**26. Bij de kruising Buig linksaf op Lakstraat**

Volgen voor 170 m – totaal 3,36 km

**27. Sla rechts af bij de splitsing op Pastorijstraat.**

Volgen voor 91 m – totaal 3,45 km

**28. Rechts op Kwade Plas.**

Volgen voor 94 m – totaal 3,54 km